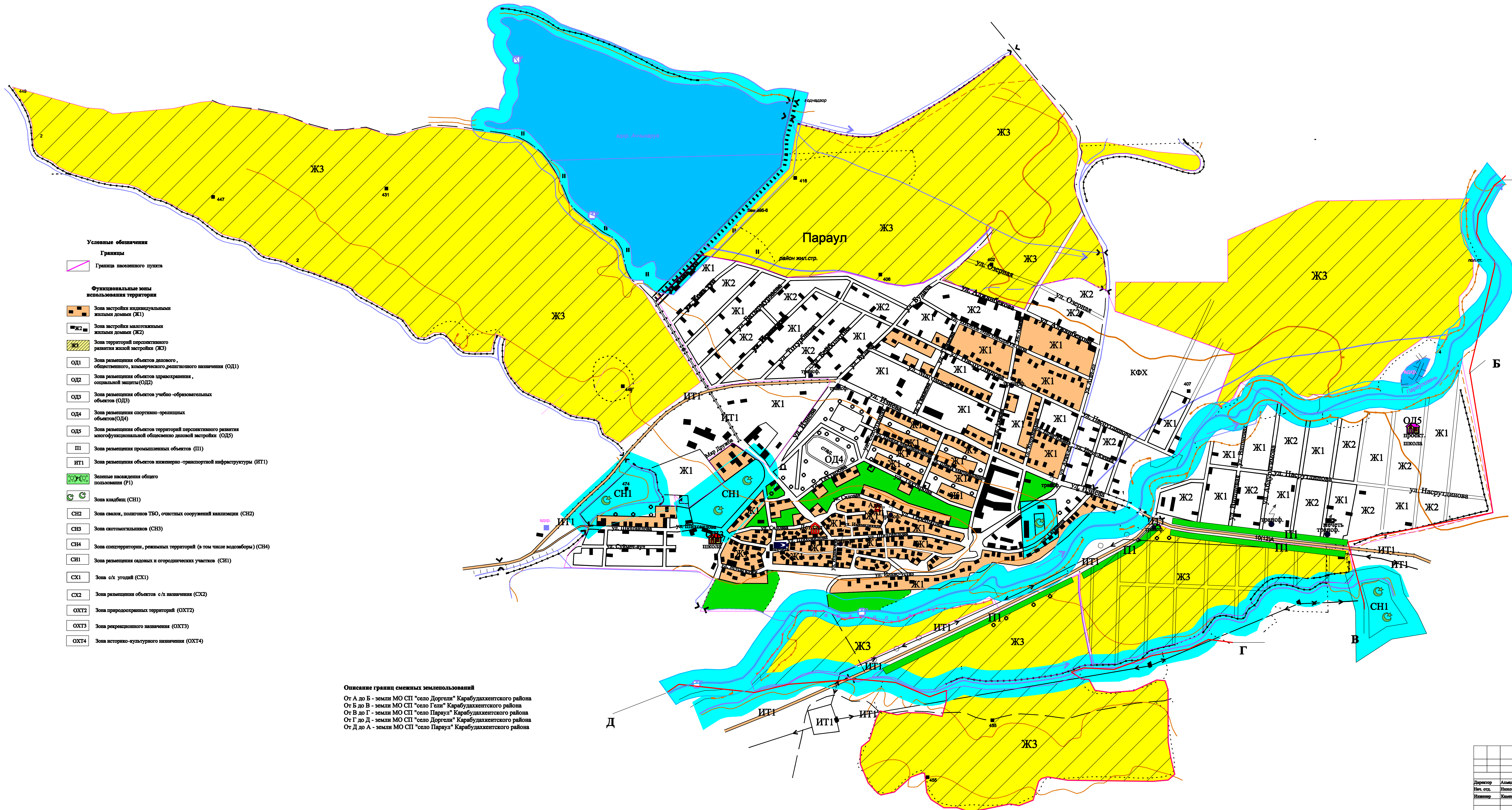
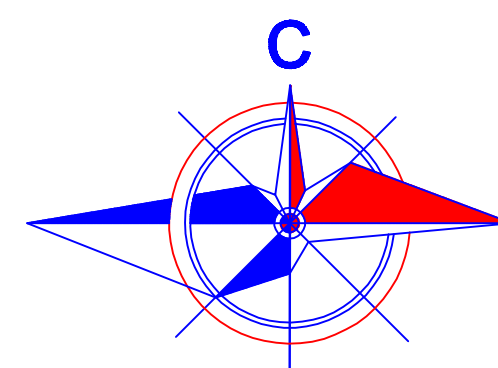
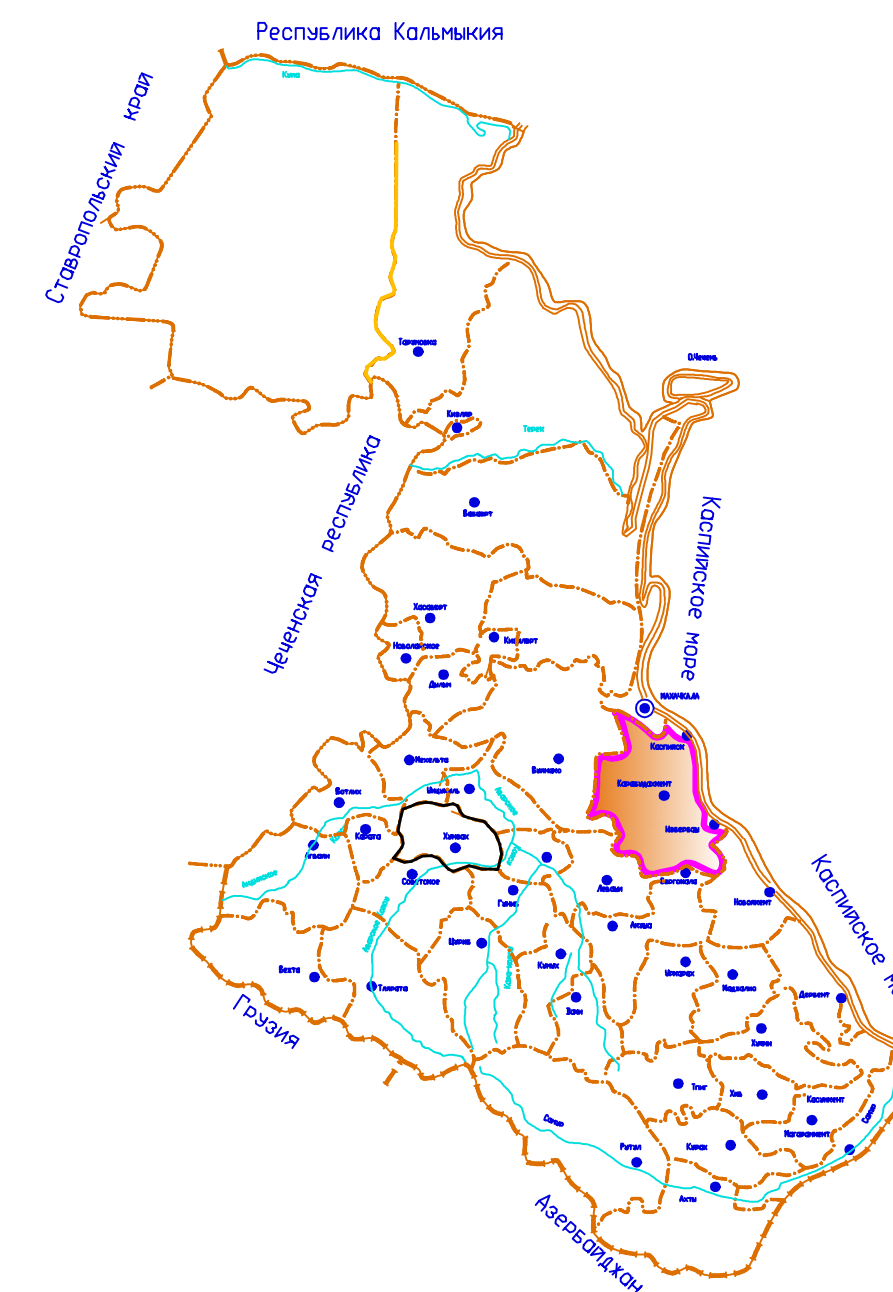


**ГЕНЕРАЛЬНЫЙ ПЛАН
МО СП "СЕЛО ПАРАУЛ" КАРАБУДАХКЕНТСКОГО РАЙОНА РЕСПУБЛИКИ ДАГЕСТАН
КАРТА ГРАНИЦ НАСЕЛЕННОГО ПУНКТА**

Расположение МО СП "село Паркул" в системе расселения Карабудахкентского района Республики Дагестан

Расположение Карабудахкентского района в системе расселения Республики Дагестан



- Условные обозначения**
- Границы**
- Границы населенного пункта
- Функциональные зоны использования территории**
- Ж1 - Жилая застройка индивидуальными жилыми домами (Ж1)
 - Ж2 - Жилая застройка малоэтажными жилыми домами (Ж2)
 - Ж3 - Жилая застройка перспективного развития жилой застройки (Ж3)
 - ОД1 - Зона размещения объектов делового, общественного, коммерческого, делового назначения (ОД1)
 - ОД2 - Зона размещения объектов здравоохранения, социальной сферы (ОД2)
 - ОД3 - Зона размещения объектов учебно-образовательных объектов (ОД3)
 - ОД4 - Зона размещения спортивно-рекреационных объектов (ОД4)
 - ОД5 - Зона размещения объектов перспективного развития многофункциональной общеселенной застройки (ОД5)
 - ИТ1 - Зона размещения объектов инженерно-транспортной инфраструктуры (ИТ1)
 - ИТ2 - Зона размещения объектов инженерно-транспортной инфраструктуры (ИТ2)
 - ИТ3 - Зона размещения объектов инженерно-транспортной инфраструктуры (ИТ3)
 - СН1 - Зона размещения объектов общего пользования (П1)
 - СН2 - Зона клубов (СН1)
 - СН3 - Зона свалки, полигонов ТБО, очистных сооружений канализации (СН2)
 - СН4 - Зона скотомогильников (СН3)
 - СН5 - Зона спортивной, рекреационной территории (в том числе водоембы) (СН4)
 - СН6 - Зона размещения садовых и огородных участков (СН1)
 - СХ1 - Зона с/х угодий (СХ1)
 - СХ2 - Зона размещения объектов с/х назначения (СХ2)
 - ОХТ2 - Зона природоохранных территорий (ОХТ2)
 - ОХТ3 - Зона рекреационного назначения (ОХТ3)
 - ОХТ4 - Зона историко-культурного назначения (ОХТ4)

- Условные обозначения**
- Границы населенного пункта
 - Жилая застройка
 - Планируемая застройка
 - Трансформатор
 - Администрация, ФАП, почта, клуб
 - Дет.сад
 - Школа
 - Строения, сооружения, промышленные объекты
 - Заправочные станции, бензоколонки (АЗС)
 - Мечеть
 - Кладбище
 - Капкан
 - Мусоросвалка и скотомогильник
- Транспортно-инженерная инфраструктура**
- Автомобильные дороги местного значения
 - Дороги с грунтовым покрытием
 - Улично-дорожная сеть
 - Линии электропередач
- Гидрография**
- Озера, пруды, водохранилища
 - Реки
- Планируемые объекты**
- Школа

Описание границ смежных землепользований
 От А до Б - земли МО СП "село Доргети" Карабудахкентского района
 От Б до В - земли МО СП "село Гени" Карабудахкентского района
 От В до Г - земли МО СП "село Паркул" Карабудахкентского района
 От Г до Д - земли МО СП "село Доргети" Карабудахкентского района
 От Д до А - земли МО СП "село Паркул" Карабудахкентского района

Муниципальный контракт с Администрацией МО "Карабудахкентский район"	
ГЕНЕРАЛЬНЫЙ ПЛАН МО СП "село Паркул" Карабудахкентского района Республики Дагестан	
Директор	Алимова А.Г.
Вед. отд.	Исмаилов Р.Б.
Инженер	Климова Н.И.
Карта границ населенного пункта с. Паркул	Страница 1 из 1
Масштаб 1:5 000	ОАО "ДетИнГеоИнформ" 2017 год